



Общество с ограниченной ответственностью
«НОВЫЕ РЕСУРСЫ»

Заказчик – **ПАО «Нижнекамскнефтехим»**

«Реконструкция линейного сооружения - имущественный комплекс «Управление этиленопроводов» на участке Нижнекамск – Казань. Модернизация объектов для транспортировки этилена с учётом дополнительных объемов от ЭП-600»

ДОКУМЕНТАЦИЯ ПО ПЛАНИРОВКЕ ТЕРРИТОРИИ

Проект планировки территории

Раздел 3. Материалы по обоснованию проекта планировки территории.
Графическая часть

Часть 8. Графическая часть (продолжение 7)

НКНХ.5273-ППТ3.8

Том 3.8

2024



Общество с ограниченной ответственностью
«НОВЫЕ РЕСУРСЫ»

Заказчик – **ПАО «Нижнекамскнефтехим»**

«Реконструкция линейного сооружения - имущественный комплекс «Управление этиленопроводов» на участке Нижнекамск – Казань. Модернизация объектов для транспортировки этилена с учётом дополнительных объемов от ЭП-600»

ДОКУМЕНТАЦИЯ ПО ПЛАНИРОВКЕ ТЕРРИТОРИИ

Проект планировки территории

Раздел 3. Материалы по обоснованию проекта планировки территории.
Графическая часть

Часть 8. Графическая часть (продолжение 7)

НКНХ.5273-ППТ3.8

Том 3.8

Руководитель проектов

(подпись, дата)

А.С. Махов

Главный инженер проекта

(подпись, дата)

С.А. Дордий

2024

Инд. № подл.	Подп. и дата	Взам. инв. №



**ГЕО
СЕРВИС**

ООО «Геосервис»
Россия. 197198. г. Санкт-Петербург.
Малый проспект ПС. дом 5. литер Б. помещение 301
тел.: +7 (812) 456-70-86
e-mail: officegeo@geo-sz.ru
официальный сайт www.geo-sz.ru
ИНН 7813522944

Заказчик – ПАО «Нижнекамскнефтехим»

«Реконструкция линейного сооружения - имущественный комплекс «Управление этиленопроводов» на участке Нижнекамск – Казань. Модернизация объектов для транспортировки этилена с учётом дополнительных объемов от ЭП-600»

ДОКУМЕНТАЦИЯ ПО ПЛАНИРОВКЕ ТЕРРИТОРИИ

Проект планировки территории

**Раздел 3. Материалы по обоснованию проекта планировки территории.
Графическая часть**

Часть 8. Графическая часть (продолжение 7)

НКНХ.5273-ППТ3.8

Том 3.8

Технический директор

Руководитель отдела

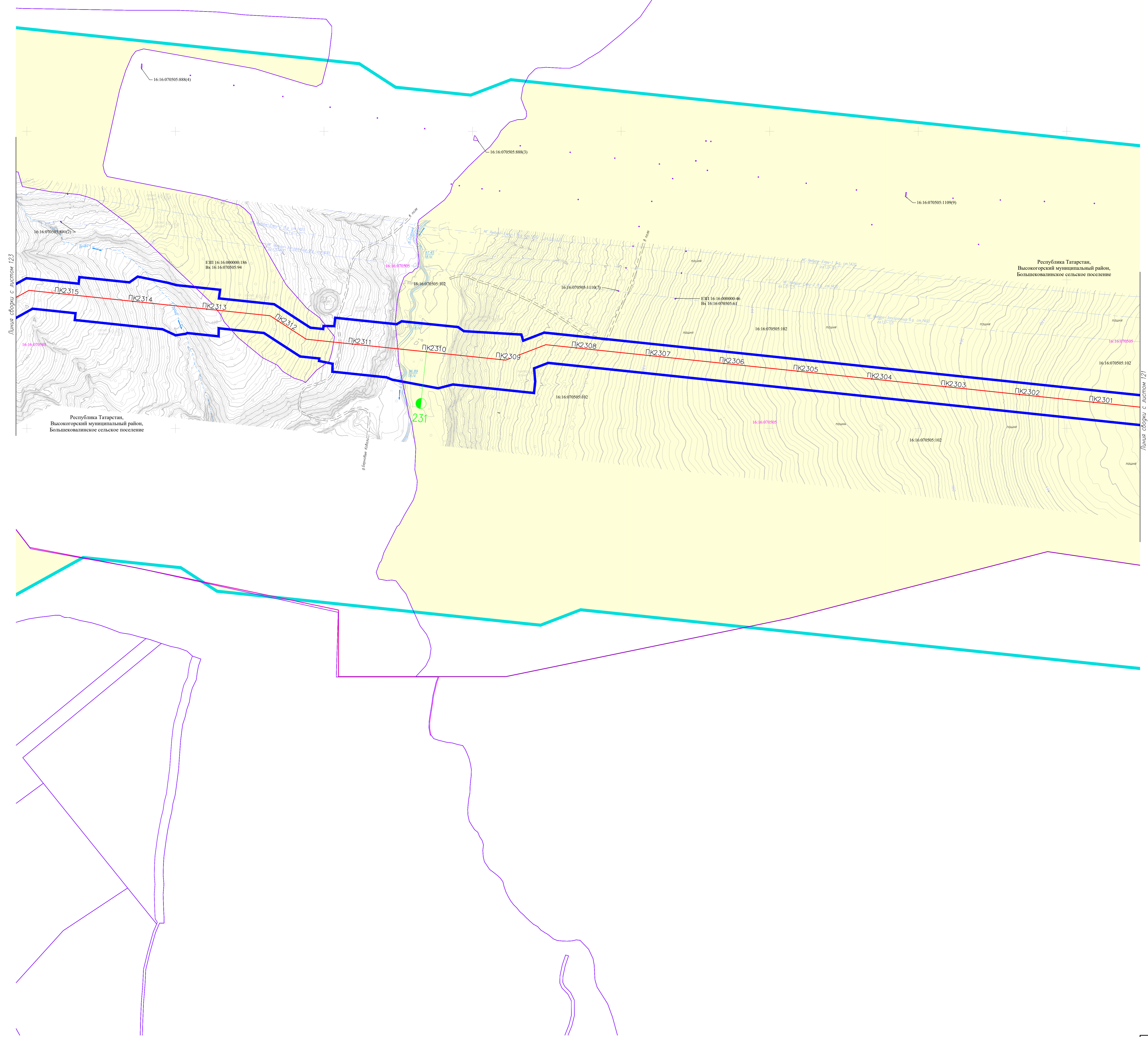
(подпись, дата)
(подпись, дата)

М.С. Кочетова

О.А. Ермолина

2024

Взам. инв. №	
Подп. и дата	
Инв. № подл.	



Линия сборки с листом 122

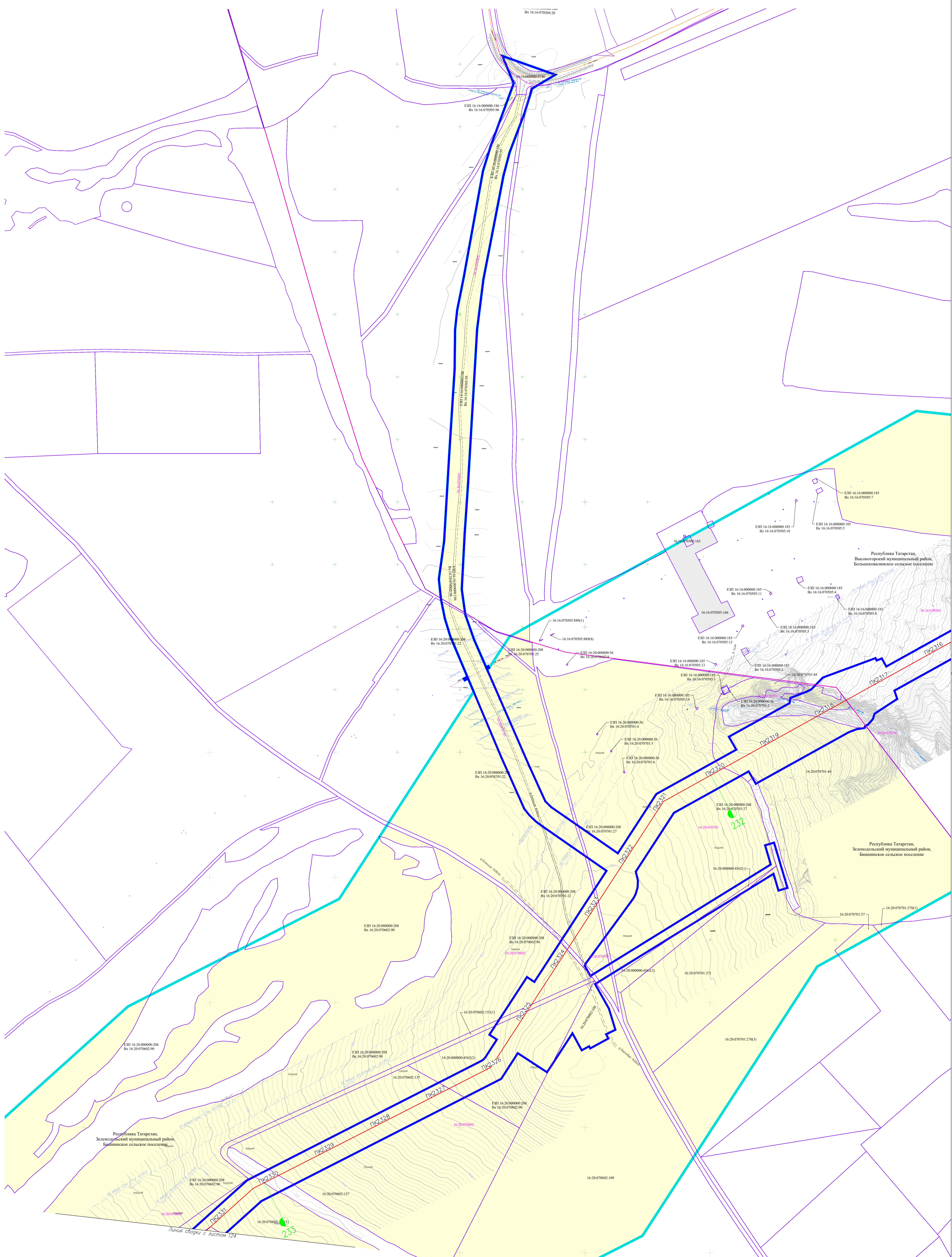
Линия сборки с листом 122

Республика Татарстан,
Высокогорский муниципальный район,
Большеволжское сельское поселение

Республика Татарстан,
Высокогорский муниципальный район,
Большеволжское сельское поселение

НКХ-5273-ППТЗ-0002					
"Реконструкция линейного сооружения – имуществомной комплекс «Управление электропривода» на участке Пискаревск – Казань. Модернизация объектов для транспортировки эфирного с учетом дополнительных объектов от ЭП-600"					
Иск. Кол.ж.	Лист №	Уч.н.	Подпись	Дата	
Разработчик	Гуреев	Д.И.		25.11.24	Экз. №
Проверил	Зюбан	Д.И.		25.11.24	Лист
Уж. отдел	Ермолина	И.И.		25.11.24	Листов
Документация по планировке территории					Классиф.
Схема использования территории в период подготовки проекта планировки территории					122
Масштаб 1:2000					
Директор	Кочетов	И.И.		25.11.24	





Лист № 123 из 123

Линия сборки с листом 124

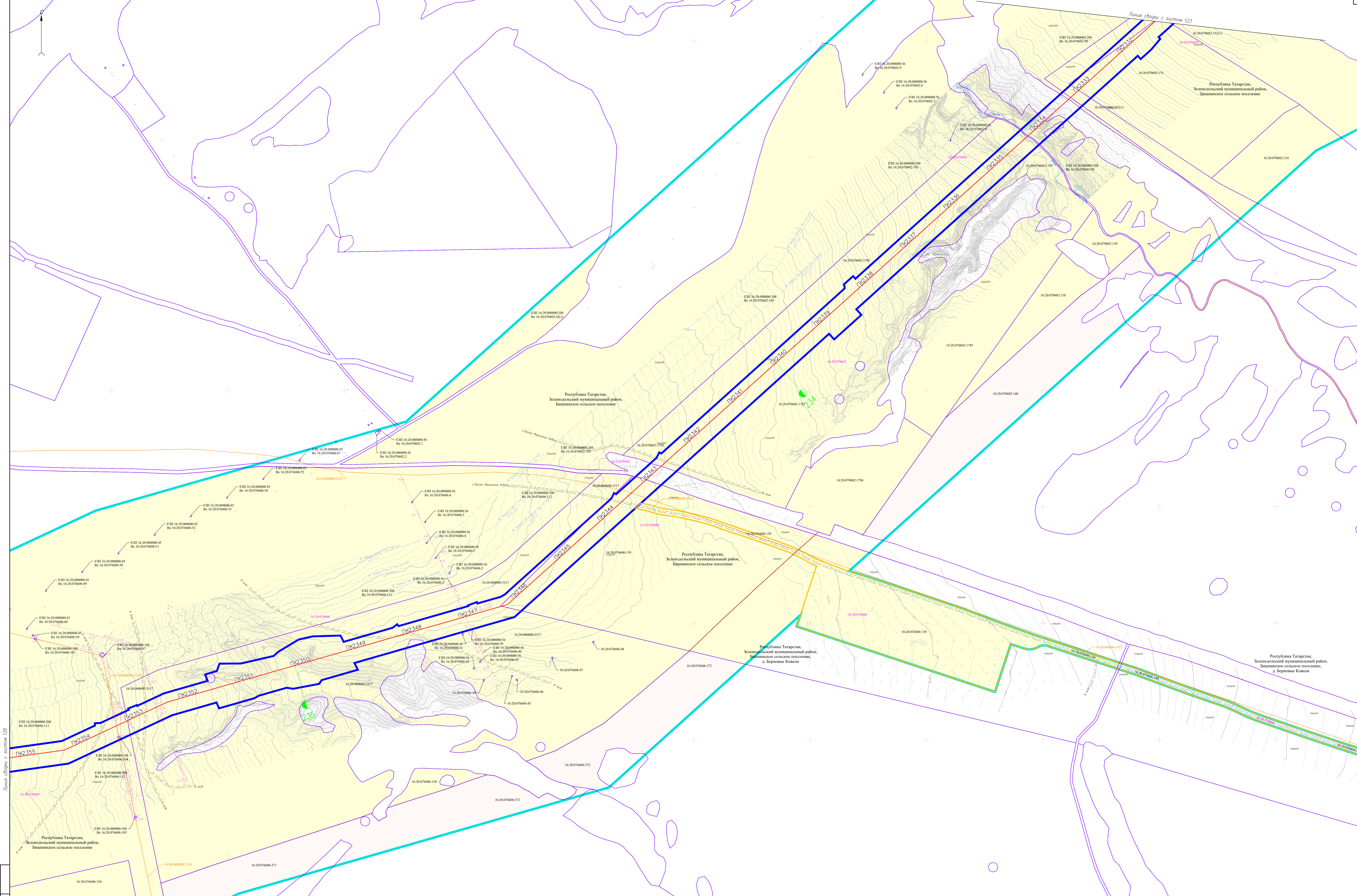
НКХ 5273-ППТ3-0002				
Имя	Кол	Лист	В	Дата
Рисовал	1	123	1	25.11.24
Проверил	2	123	1	25.11.24
Уж. отдел	3	123	1	25.11.24
Директор	4	123	1	25.11.24

*Ремонтная линейно-сборная конструкция - имущественный комплекс «Устройства электропривода на участках ПМЖК-Казань. Модернизация объектов для транспортировки, элиминация с учетом дополнительных объемов от ЭП-600»
 Документация по планировке территории в период подготовки проекта планировки территории
 Схема использования территории в период подготовки проекта планировки территории
 Масштаб 1:2000

Статус: Лист
 Листов: 123

ГЕО СЕРВИС

Формат: А

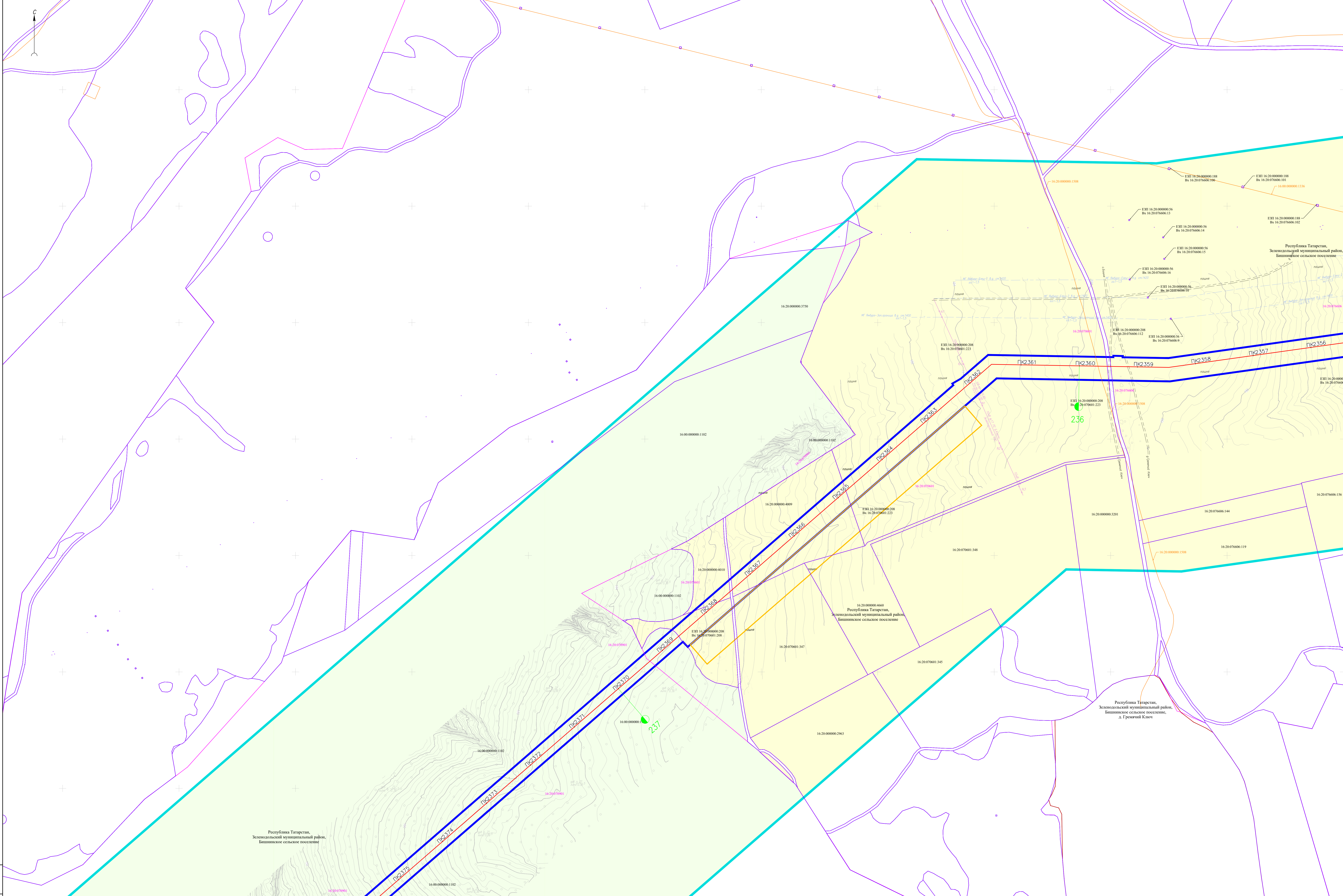


Линия сборки с листом 126
 Лист № 126
 Проектирование территории
 Электронный документ

Линия сборки с листом 125
 Лист № 125
 Проектирование территории
 Электронный документ

Имя						Дата		Лист		Листов	
Имя	Колл	Лист	Изм	Пользов	Дата	Классиф	Лист	Листов	Классиф	Лист	Листов
Разработчик	Григорьев	Д.И.			25.11.24						
Проверил	Зюбан	Д.И.			25.11.24						
Уж. отдел	Ермолина	И.И.			25.11.24						
Директор	Константинов	И.И.			25.11.24						

НКНХ-5273-ППТ3-0002
 Реконструкция линейного сооружения – муниципальный комплекс «Городской автомобильный парк» на участке Липовинский – Казань. Модернизация объектов для транспортной эпителен с учетом дополнительных объектов от 30-600
 Документация по планировке территории
 Схема использования территории в период подготовки проекта планировки территории
 Масштаб 1:2000
ГЕО СЕРВИС



Республика Татарстан,
Зеленодольский муниципальный район,
Биштинское сельское поселение

Республика Татарстан,
Зеленодольский муниципальный район,
Биштинское сельское поселение

Республика Татарстан,
Зеленодольский муниципальный район,
д. Троицкий Ключ

Линия сборки с листом 127

Иск. Кол. Лист						Возв. Дата		Классиф. Лист	
Иск.	Кол.	Лист	Возв.	Дата	Классиф.	Лист	Листов		
Рис.	1	1	25.11.24	25.11.24	25.11.24	25.11.24	25.11.24		
Проверил	Зюбан		25.11.24	25.11.24	25.11.24	25.11.24	25.11.24		
Уж. отдел	Ермолина		25.11.24	25.11.24	25.11.24	25.11.24	25.11.24		
Директор	Кочетов		25.11.24	25.11.24	25.11.24	25.11.24	25.11.24		

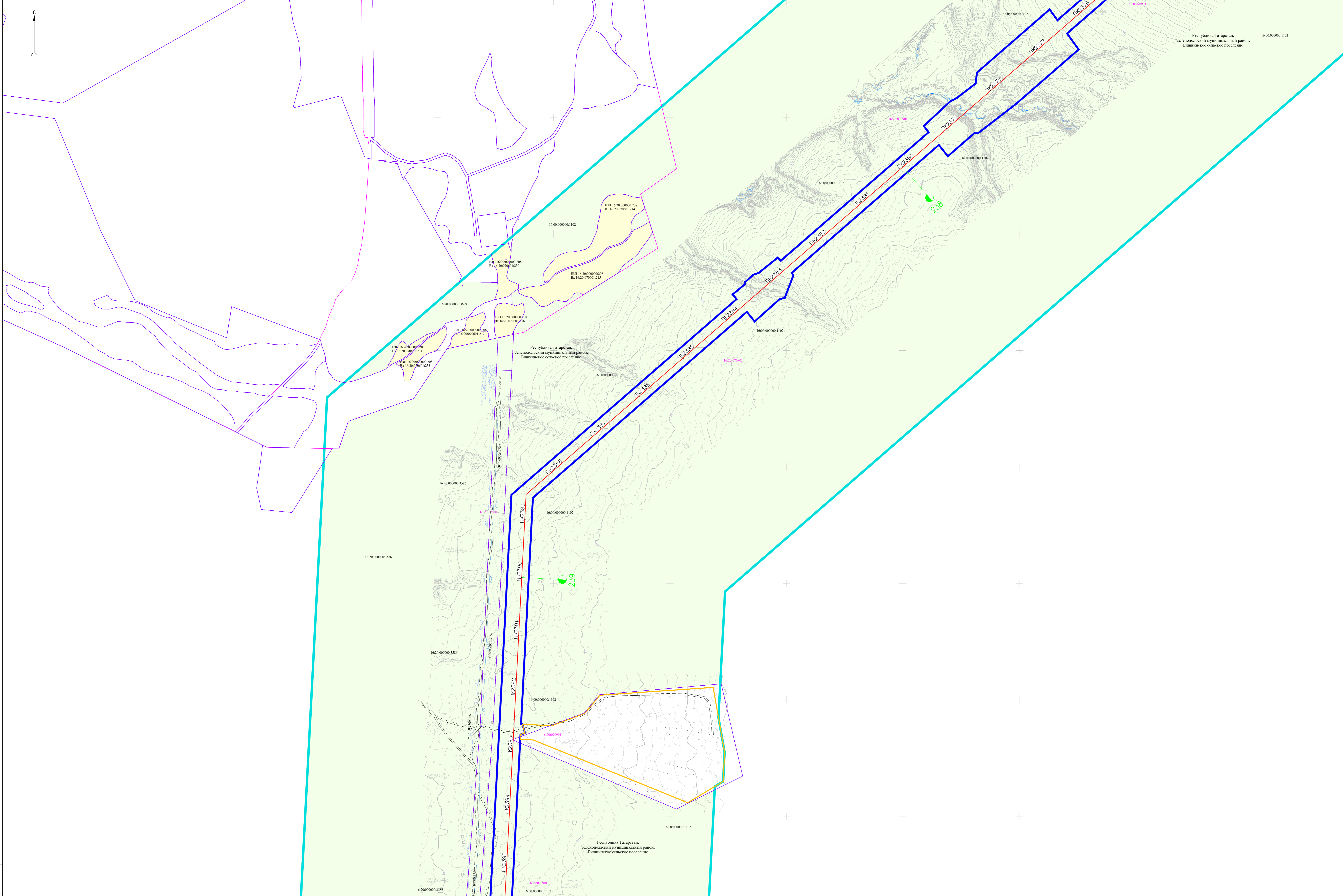
НКНХ-5273-ППТЗ-0002

Реконструкция линейного сооружения – индивидуальной
линии электропередачи на участке Липкинский
– Казань. Модернизация объектов для транспортировки
электроэнергии с учетом дополнительных объемов от ЭП-600

Документация по
планировке территории

Схема использования территории
в период подготовки
проекта планировки территории
Масштаб 1:2000






Линия съезды с листом 128

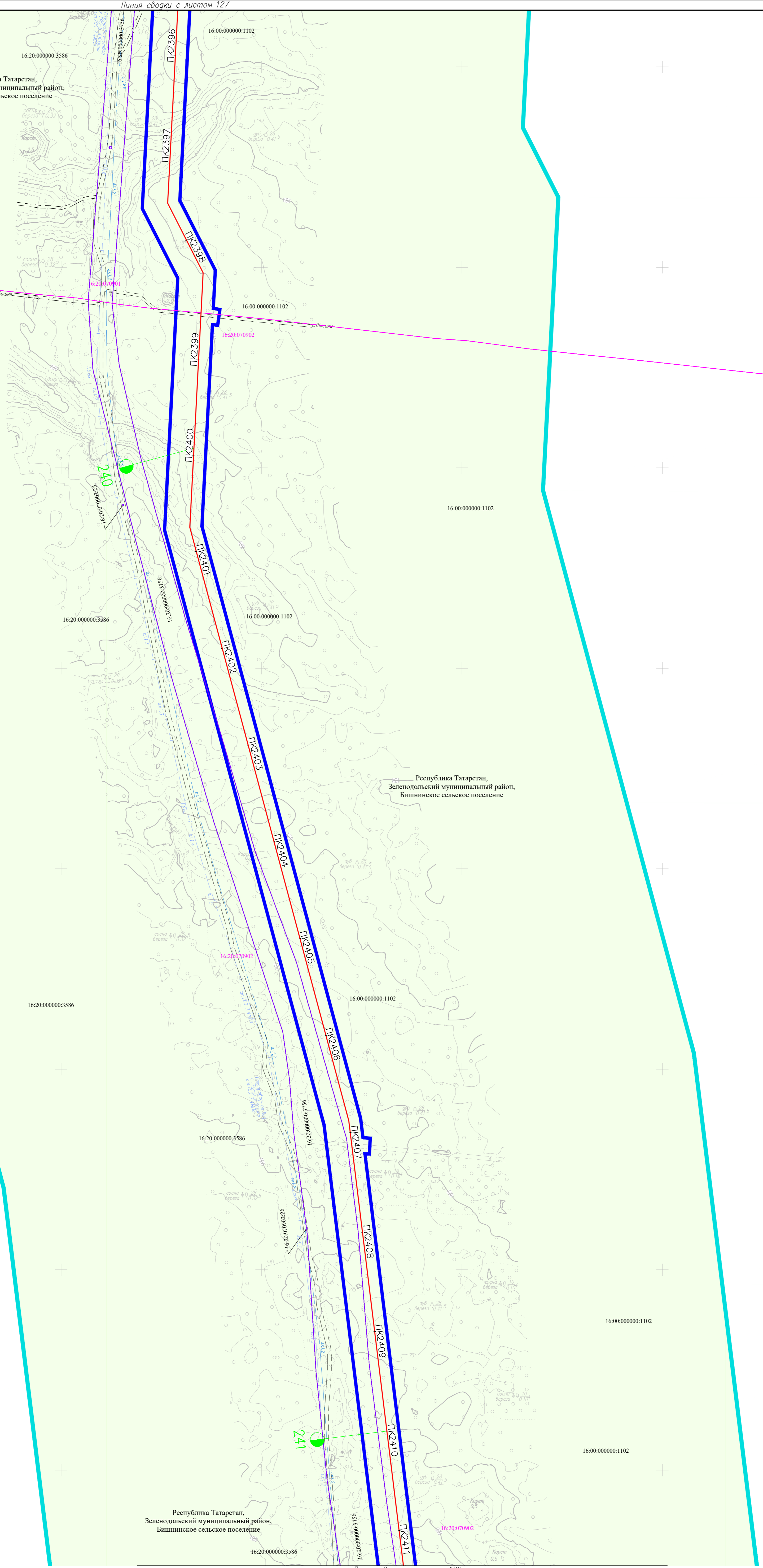
НКНХ.5273-ППТЗ-0002					
Реконструкция линейного сооружения – имуществом комплекс «Управление электропривода» на участке Липовинский – Казань. Модернизация объектов для транспортировки эпителии с учетом дополнительных объемов от 301-600					
Иск.	Кол.	Лист	№ з/м	Подпись	Дата
Разработчик	Гусев	Д.П.			25.11.24
Проверил	Зюбан	Д.П.			25.11.24
Р.ж. отдел	Ермолина	Д.П.			25.11.24
Схема использования территории в период подготовки проекта планировки территории Масштаб 1:2000					Классиф. Лист Листов
Директор Качетов					127
НКНХ.5273-ППТЗ-0002_1_R.dwg					ГЕО СЕРВИС

Лист № 10 из 10



Республика Татарстан,
Зеленодольский муниципальный район,
Бишпинское сельское поселение


16:20:000000:3386



Республика Татарстан,
Зеленодольский муниципальный район,
Бишпинское сельское поселение

Республика Татарстан,
Зеленодольский муниципальный район,
Бишпинское сельское поселение

Линия сборки с листом 129

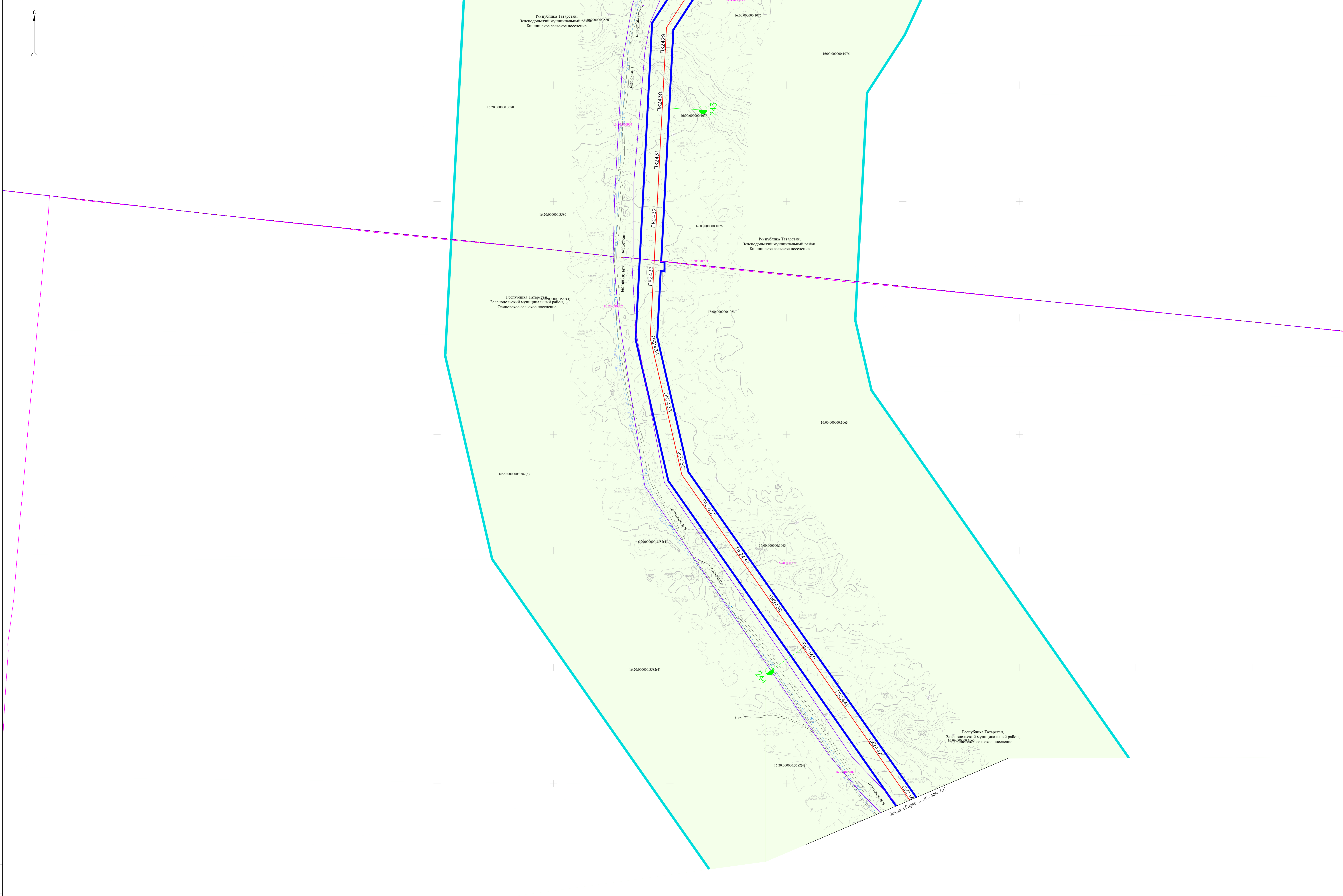
					НКНХ 5273-ПППЗ-0002		
					Реконструкция линейного сооружения – имуществомной комплекс «Управление электропривода» на участке Лыжниковский – Казань. Модернизация объектов для транспортировки этилена с учетом дополнительных объемов от ЗЭТ-600		
Имя	Колонт	Лист	№ упр	Подпись	Дата		
Разработчик	Дубинин	Д.Д.			25.11.24	Документация по планировке территории	
Проверил	Зюбан	Д.Д.			25.11.24	в период подготовки	
Уж. отдел	Ермолина	Д.Д.			25.11.24	Схема использования территории проекта планировки территории	
Директор	Кочетов	Д.Д.			25.11.24	Масштаб 1:2000	
							

Лист № 0002
Формат А



Линия связи с листом 130

НКХ-5273-ППТЗ-0002				
"Реконструкция линейного сооружения – имуществом компании «Трабленинг» (оператор) на участке Личинский – Казань. Модернизация объектов для транспортировки, этилена с учетом дополнительных объемов от 30-600"				
Иск. Кол.ж.	Лист №	Уч.м.	Подпись	Дата
Разработана	Гурьева	Д.В.		25.11.24
Проверена	Зюбан	Д.В.		25.11.24
Р.ж. отдел	Ермолина			25.11.24
Директор	Кочетова			25.11.24
Документация по планировке территории				Классиф. Лист Листов
Схема использования территории в период подготовки проекта планировки территории				129
Масштаб 1:2000				ГЕО СЕРВИС

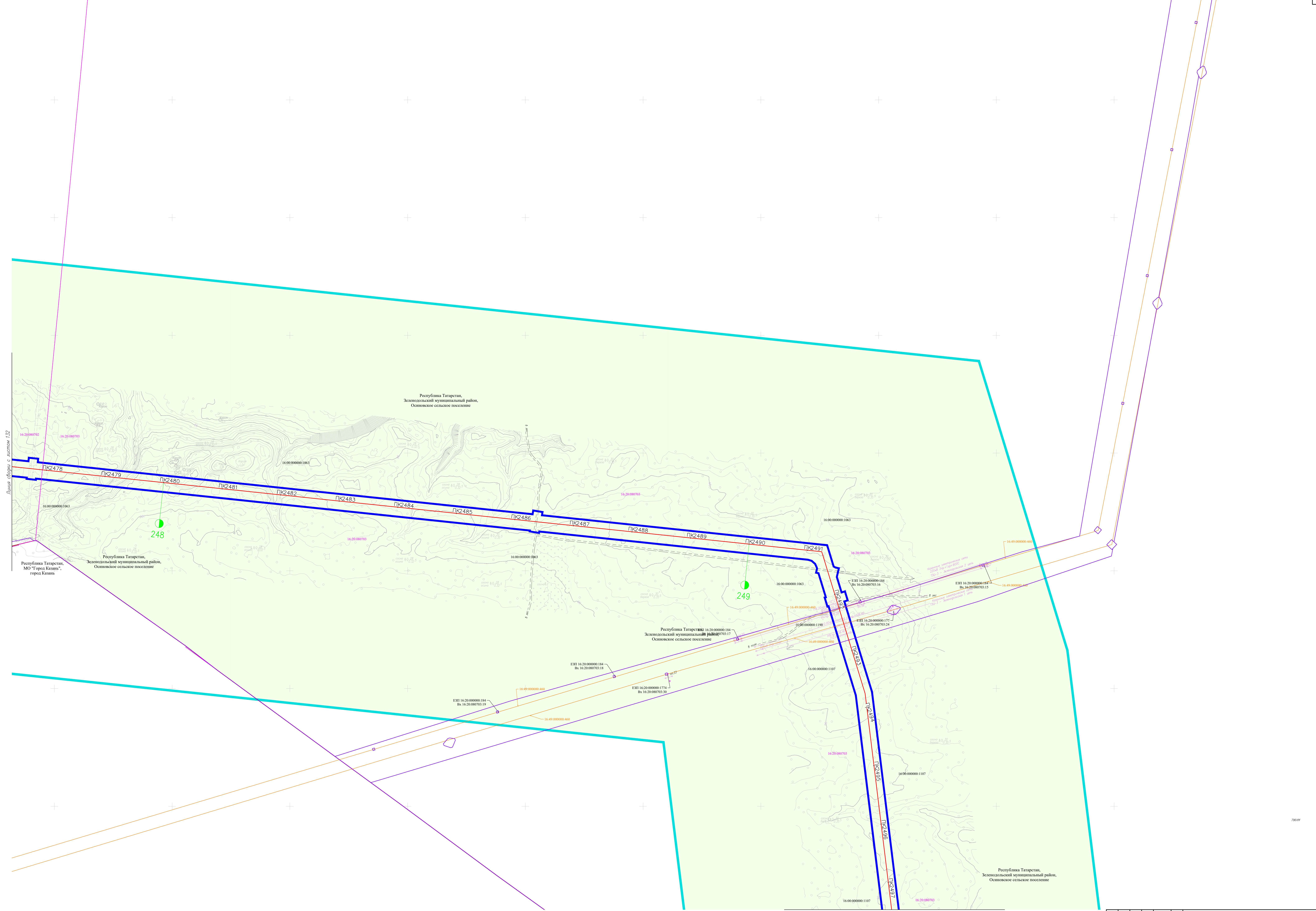


Имя: N. Имя Фамилия
 Должность: Инженер
 Дата: 25.11.24

Имя					Должность		Дата		Подпись	
Имя	Имя	Имя	Имя	Имя	Имя	Имя	Имя	Имя	Имя	Имя
Имя	Имя	Имя	Имя	Имя	Имя	Имя	Имя	Имя	Имя	Имя
Имя	Имя	Имя	Имя	Имя	Имя	Имя	Имя	Имя	Имя	Имя
Имя	Имя	Имя	Имя	Имя	Имя	Имя	Имя	Имя	Имя	Имя

НКХ-5273-ППТЗ-0002
 Реконструкция линейного сооружения – имуществом
 комплекса «Управление электропривода» на участке Пискаревск
 – Казань. Модернизация объектов для транспортировки
 эфирного с учетом дополнительных объемов от 30-600
 Документация по
 планировке территории
 Схема использования территории
 в период подготовки
 проекта планировки территории
 Масштаб 1:2000

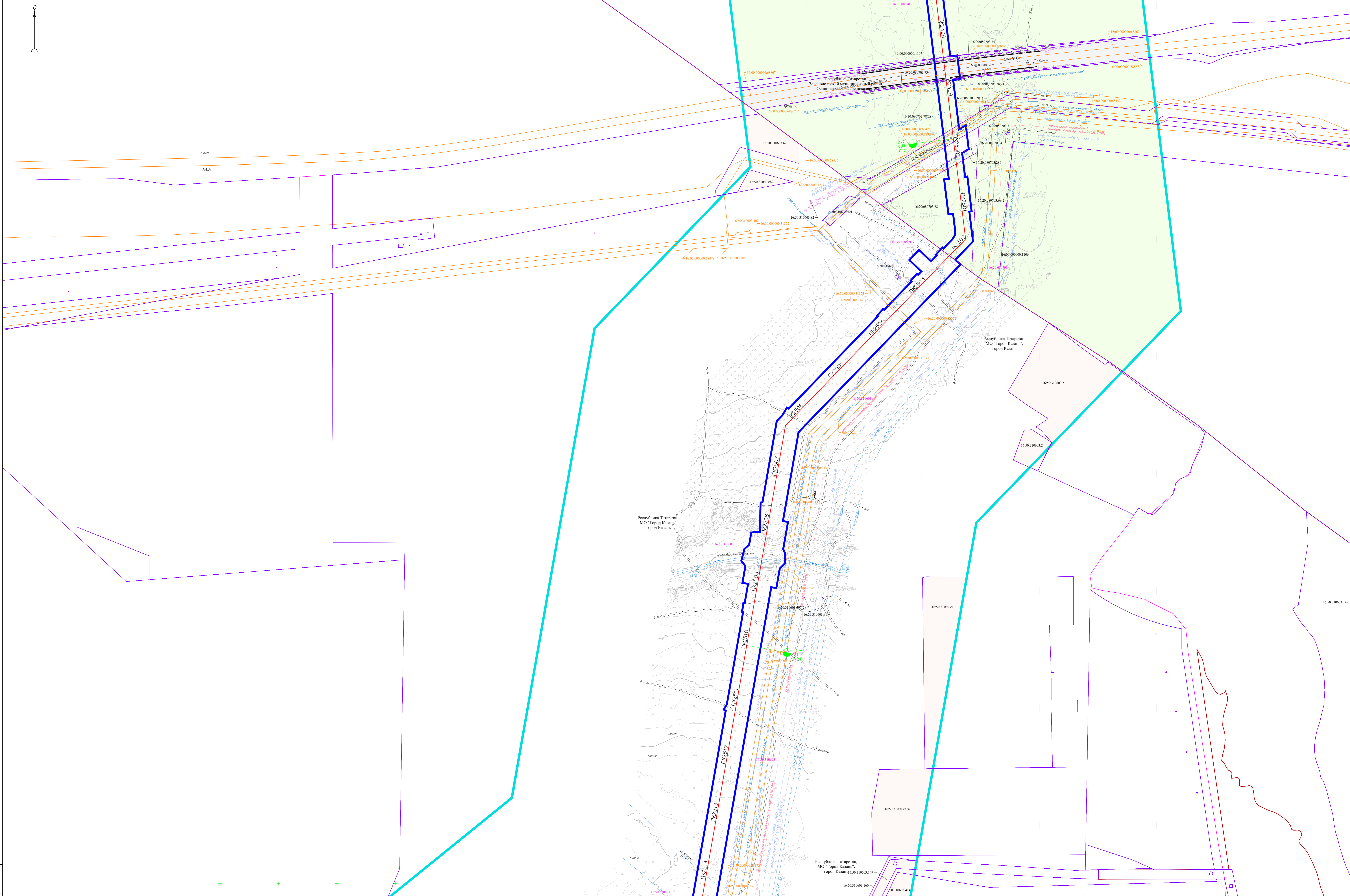
130
 Лист
 Листов
 GEO
 СЕРВИС



Лист № 002
 Подр. № 002
 Элект. № 002

Линия съезда с листом 134

ИЖХ.5273-ППТЗ-0002				
Реконструкция линейного сооружения – имуществом компании «Трабленинг энд логистикс» на участке Лыжников – Казань. Модернизация объектов для транспортировки, этилена с учетом дополнительных объемов от 300 до 600 т/сут.				
Иск.	Колл.	Лист	№ упр.	Подпись
Резервация	Григорьев	25.11.24	25.11.24	25.11.24
Проверка	Зюбан	25.11.24	25.11.24	25.11.24
Р.ж. отделен	Ермолина	25.11.24	25.11.24	25.11.24
Директор	Кочеткова	25.11.24	25.11.24	25.11.24
Схема использования территории в период подготовки проекта планировки территории масштаба 1:2000				
ИЖХ.5273-ППТЗ-0002_1_R.dwg				ГЕО СЕРВИС



Линия сборки с листом 133

Лист № 002
Формат А4
Электронный вариант

ИИХ-5273-ППТЗ-0002				
Имя	Колл	Лист	Вариант	Дата
Рисованная	Дубров	Д.И.	05.11.14	
Проверен	Зюбан	Д.И.	05.11.14	
Уж. отделен	Ермолина	Д.И.	05.11.14	
Директор	Кочетов	Д.И.	05.11.14	

Реконструкция линейного сооружения – имущественный комплекс «Трафаретный эстакадосбор» на участке Пискаревский – Казань. Модернизация объектов для транспортировки, эстакад с учетом дополнительных объемов от ЭП-600

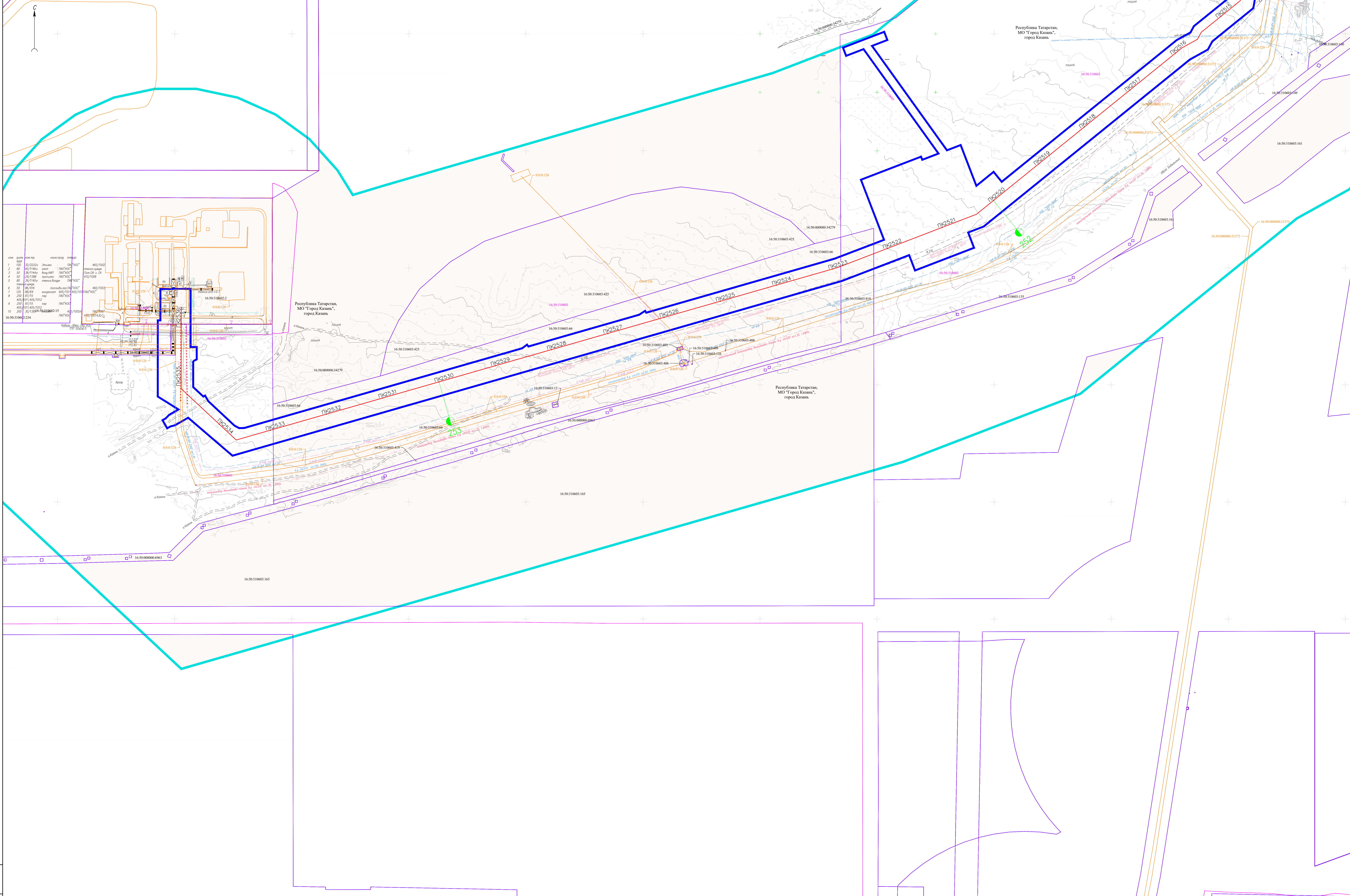
Документация по планировке территории

Схема использования территории в период подготовки проекта планировки территории

Масштаб 1:2000

Классификация: Лист 134

ГЕО СЕРВИС



ИИХ-5273-ППЗ-0002					
Имя	Колл.	Лист	№ докум.	Полный	Дата
Рисованная	Юрбан	25.11.24	25.11.24	25.11.24	25.11.24
Проверен	Юрбан	25.11.24	25.11.24	25.11.24	25.11.24
Уж. отделен	Ермолина	25.11.24	25.11.24	25.11.24	25.11.24
Директор	Кочетов	25.11.24	25.11.24	25.11.24	25.11.24

Реконструкция линейного сооружения – имущественный комплекс «Трафаретная литографическая фабрика» на участке Инициалы – Казань. Модернизация объектов для транспортировки, эшеленов с учетом дополнительных объектов от ЭП-600.

Документация по планировке территории

Схема использования территории в период подготовки проекта планировки территории

Масштаб 1:2000

ИИХ-5273-ППЗ-0002_1_R.dwg

GEO СЕРВИС